


# «ЦУМК – обучение географии в виртуальном классе»

*Цифровые образовательные ресурсы в работе  
современного педагога:  
решение от платформы LECTA*

**Малахова Ирина Александровна, учитель географии  
Муниципального автономного общеобразовательного учреждения  
«Средняя общеобразовательная школа №5» имени Героя Советского  
Союза В.К. Ерошкина г. Балаково Саратовской области**


# ЭФУ ПО ГЕОГРАФИИ



География. Атлас. 8 класс

до 02.07.2020


[ЧИТАТЬ](#)



География. 8 класс.  
Электронная форма  
учебника

до 10.07.2021


[ЧИТАТЬ](#)



География. 6 класс.  
Электронная форма  
учебника

до 10.07.2021

[ЧИТАТЬ](#)



География. 9 класс.  
Электронная форма  
учебника

до 10.07.2021

[ЧИТАТЬ](#)



География. Базовый  
уровень. 10-11 классы.  
Электронная форма  
учебника

до 10.07.2021


[ЧИТАТЬ](#)




География.  
Углублённый уровень.  
11 класс. Электронная  
форма учебника

до 10.07.2021


[ЧИТАТЬ](#)



География. 5 класс.  
Электронная форма



География. 7 класс.  
Электронная форма



География.  
Экономическая и



География. 8 класс.  
Электронная форма



География. 7 класс.  
Электронная форма



География. 5-6 классы.  
Электронная форма

# Преимущества ЭФУ:

1. *Более компактна*
2. *Более удобна для пользователя*
3. *Дополняет учебный материал*
4. *Позволяет погрузить учащихся в информационно-образовательное пространство*
5. *Позволяет реализовать новые формы индивидуальной самостоятельной учебной деятельности школьников*

## Обучение с использованием ЭФУ



# СЕРВИС «КЛАССНАЯ РАБОТА»



## Актуализация знаний

- **Длительность**

Не указана

- **Методические комментарии к этапу**

Учитель предлагает учащимся найти географические объекты. В случае затруднений учитель предлагает подумать, что может им помочь найти объекты на карте или глобусе. Дети высказывают свои предположения.

---

## Размышляем...

Выполните задания.

1. Найдите на карте и глобусе географические объекты: г. Мельбурн, гора Монблан, вдп. Анхель.
2. Что может помочь человеку быстро находить объекты на географической карте или глобусе?

# СЕРВИС «КОНТРОЛЬНАЯ РАБОТА»



МАГАЗИН ШКОЛАМ УЧИТЕЛЮ ▾ УЧЕНИКУ ▾ О НАС ▾ ПОМОЩЬ

АКТИВИРОВАТЬ КОД



Малахова И ▾

Учебники Тренажеры Классная работа Контрольная работа Курсы Профиль

КАТАЛОГ РАБОТ

МОИ КЛАССЫ

СОБЫТИЯ

LECTA - Портфель - Контрольная работа - Каталог работ

## Каталог работ

Всего найдено: **14**

СБРОСИТЬ

Сортировать по: Алфавиту

Работ на странице: 9 12 15

### Класс

- 0
- 1
- 2
- 3
- 4
- 5
- 6
- 7
- 8
- 9
- 10
- 11

### Предмет

- Алгебра
- Английский язык
- Всеобщая история
- География
- Геометрия
- История России
- Китайский язык
- Литература
- Литературное чтение

### Атлантический океан

Текущий контроль  
География, 7 класс  
Без серии  
3 задания

[Информация о работе](#)

РАСПЕЧАТАТЬ

### Индийский океан

Текущий контроль  
География, 7 класс  
Без серии  
3 задания

[Информация о работе](#)

РАСПЕЧАТАТЬ



# ПОДГОТОВКА К ВПР

Подготовка к ВПР по географии



1

2

3

4

5

6

7

8

9

10

11

12

13

14

15

16

17



Вариант 1

Прочитайте текст и расставьте города в правильной последовательности.

**В России очень популярны речные путешествия по Волге. Расположите города, находящиеся в долине реки Волга, которые можно посетить во время речного путешествия от верховьев к устьевой зоне, начиная с города, находящегося выше по течению.**

Волгоград

Нижний Новгород

Саратов



И | Информация



Правильный ответ



Очистить



Проверить

# ПОДГОТОВКА К ОГЭ И ЕГЭ

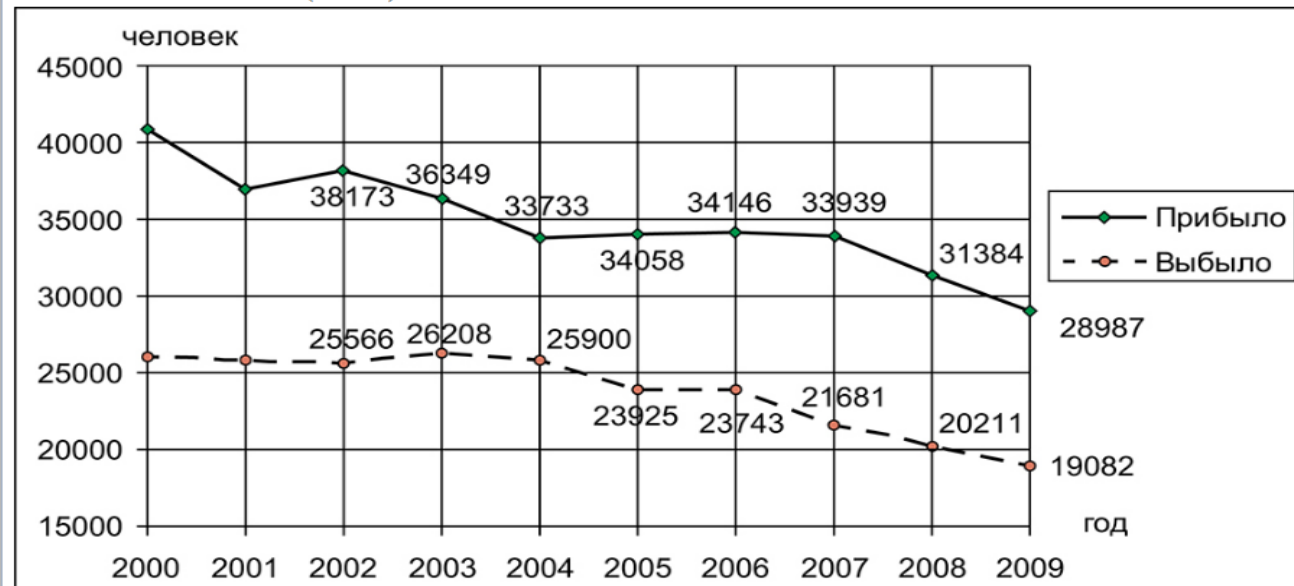
Подготовка к ОГЭ



Вариант 1

Определите миграционный прирост населения Белгородской области в 2009 г. Ответ запишите в виде числа.

Общие итоги миграции населения в Белгородской области в 2000–2009 гг. (чел.)



Информация



Правильный ответ



Очистить



Проверить

# ПРИЛОЖЕНИЕ АТЛАС +

Установите соответствие между номерами морей на карте и в таблице.



- 1
- 2
- 3
- 4
- 5
- 6
- 7
- 8
- 9
- 10
- 11

ЧЁРНОЕ МОРЕ

ЯПОНСКОЕ МОРЕ

БАЛТИЙСКОЕ МОРЕ

КАРСКОЕ МОРЕ

МОРЕ ЛАПТЕВЫХ

БЕРИНГОВО МОРЕ

ВОСТОЧНО-СИБИРСКОЕ МОРЕ

ОХОТСКОЕ МОРЕ

БЕЛОЕ МОРЕ

БАРЕНЦЕВО МОРЕ

ЧУКОТСКОЕ МОРЕ



Подсказка

Очистить

Проверить



# КАК ПОДГОТОВИТЬ УРОК С ИСПОЛЬЗОВАНИЕМ ЭФУ

ПЕРВЫЙ ШАГ –  
ОПРЕДЕЛИТЬ МОДЕЛЬ  
ИСПОЛЬЗОВАНИЯ ЭФУ НА  
УРОКЕ ГЕОГРАФИИ:

- модель индивидуальная
- модель смешанная
- модель фронтальная
- модель групповая
- модель дистанционная

ВТОРОЙ ШАГ –  
ОПРЕДЕЛЯЕМ ТИП  
ИЗДАНИЙ В  
ЭЛЕКТРОННОЙ ФОРМЕ:

- Базовые издания  
(УЧЕБНИК, ТЕТРАДЬ)
- Дополнительные издания  
(ДИКТАНТЫ,  
ТРЕНАЖЕРЫ, ВПР, ОГЭ,  
ТЕСТЫ)

[rosuchebnik.ru](http://rosuchebnik.ru), [росучебник.рф](http://rosuchebnik.ru)

Москва, Пресненская наб., д. 6, строение 2  
+7 (495) 795 05 35, 795 05 45, [info@rosuchebnik.ru](mailto:info@rosuchebnik.ru)

## Нужна методическая поддержка?

Методический центр  
8-800-2000-550 (звонок бесплатный)  
[metod@rosuchebnik.ru](mailto:metod@rosuchebnik.ru)

## Хотите купить?

 **book 24**

Официальный интернет-магазин  
учебной литературы [book24.ru](http://book24.ru)



LECTA

Цифровая среда школы  
[lecta.rosuchebnik.ru](http://lecta.rosuchebnik.ru)



Отдел продаж  
[sales@rosuchebnik.ru](mailto:sales@rosuchebnik.ru)

## Хотите продолжить общение?



[youtube.com/user/drofapublishing](https://youtube.com/user/drofapublishing)



[fb.com/rosuchebnik](https://fb.com/rosuchebnik)



[vk.com/ros.uchebnik](https://vk.com/ros.uchebnik)



[ok.ru/rosuchebnik](https://ok.ru/rosuchebnik)