

## Мы рады познакомить Вас с городами России



Россия занимает огромную территорию. Она богата многовековой историей и уникальной культурой. Как любое государство, Россия имеет свой герб и флаг.

Если мы захотим проехать с запада на восток по России, то на самом быстром поезде дорога займет неделю.

**Вопрос:** Ребята, вы любите путешествовать? (ответы детей)

**Вопрос:** А где вы побывали? (ответы детей)

Сегодня мы хотим вас пригласить в удивительное виртуальное путешествие по городам России.

Еще в древности Россию называли страной городов. Давайте попробуем «проложить» на карте маршрут: Москва-Сочи-Екатеринбург-Новосибирск-Владивосток. Отметьте на карте эти города.



*Началом нашего путешествия станет город Москва. Москва - столица России.*

**Вопрос:** Что значит слово «столица»? (главный город страны)

**Задание 1.**


**Прочитайте текст и ответьте на вопрос: Что является символами Москвы?**



**Москва – самый крупный город в России с самым большим населением.** Город основан князем Юрием Долгоруким в 1147 году. Возник он на берегу Москва-реки, в честь которой и получил свое название. Основным символом города считается **Московский Кремль и Красная площадь. Кремль — самая старая часть города. Красная площадь – центральная площадь столицы.** Численность населения города превышает 12 506 468 человек.

В 1980 году в Москве проходила XXII Летняя Олимпиада.

**Посмотрите фотографии Красной площади и Кремля.**




Если у Вас есть желание, вы можете посмотреть видеофрагмент о самых интересных местах Москвы.

<https://youtu.be/BizkvqVdIW0>

Вопрос: Возникло у Вас желание посетить Москву. Если да, добро пожаловать!

Нам пора отправляться в путь. Следующая остановка – *город Сочи*. На картинке изображен герб и вид этого города. Прочитайте информацию о нем.



**Сочи - самый популярный курорт Черноморского побережья.** Этот город — один из самых протяженных городов на Земле. По своей длине он уступает только столице Мексики — городу Мехико, протяженность которого составляет 200 км. Сочи же протянулся вдоль береговой полосы на 148 км. Нигде в России, кроме Сочи, не произрастают пальмы, мушмула, инжир, фэйхоа и эвкалипты. Сочи был основан в 1838 году и носил имя «Форт Александрия». Свое нынешнее имя он получил лишь через 60 лет. Считается, что он обязан своему названию реке Сочи, на берегах которой он возник.

**Наверно вы догадались, в чем состоит уникальность этого города? Что изображено на гербе города.**


**Вопрос:** Ребята, кто-нибудь из вас слышал об этом городе?

В 2014 году в Сочи проводились XXII Олимпийские зимние игры.



**Мы отправляемся с вами в следующий город- Екатеринбург.**

Посмотрите на герб города. Как вы думаете, что он обозначает?



В этом крае много природных богатств: драгоценных металлов и руды. Медведи и соболи – главные представители лесов. Плавильная печь с красным огнём — это символы - горнодобывающей и металлургической отраслей промышленности Урала. Так называют регион, где находится Екатеринбург.



Прочитайте информацию об Екатеринбурге и выделите главные достижения этого замечательного города.

Екатеринбург основан в 1723 году, когда русский царь реформатор Петр Великий распорядился поставить на **Урале железодельный завод**.


Уральские горы протянулись с севера на юг на многие тысячи километров, разделив собою две части света — Европу и Азию. Город назван в честь его супруги русской императрицы Екатерины I. В Екатеринбурге много крупных заводов и фабрик.

Екатеринбург славится камнями, которые называют уральские самоцветы. Из них мастера изготавливают ювелирные изделия. Посмотрите на фотографию, где они изображены во всей красе.



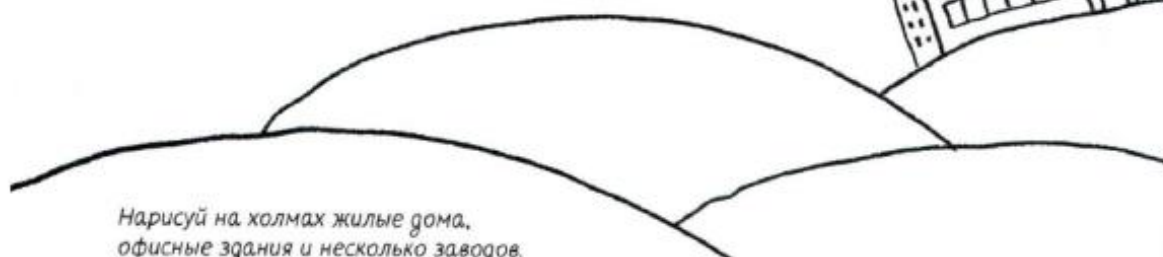
## УРАЛЬСКИЕ САМОЦВЕТЫ

Раскрась самоцветные камни по образцу. Какой камень встречается здесь чаще остальных?



## ГОРОД НА СЕМИ ХОЛМАХ

В 1723 г. Пётр I издал указ основать на Урале крупный железоделательный завод, положивший начало развитию города.



Нарисуй на холмах жилые дома, офисные здания и несколько заводов.


**Вопрос:** Ребята, кто знает, какие международные соревнования проводились в России в 2018 году?

**Екатеринбург** был одним из городов, в котором проводился Чемпионат мира по футболу.

*Мы продолжаем наше путешествие и прибываем в город Новосибирск.*

*Прочитайте текст о Новосибирске и попробуйте ответить на вопрос: Что изображено на гербе города?*

Новосибирск – третий по численности населения город России. Рождение этого города связано со строительством в Сибири железной дороги и железнодорожного моста через реку Обь в 1893 году. Всемирную известность Новосибирску принёс **Академгородок (Новосибирский научный центр Сибирского отделения Российской академии наук)**, на территории которого расположены десятки научно-исследовательских институтов.



**Вопрос:** Ребята, в какой части России находится город Новосибирск?

*Конечной точкой нашего путешествия будет город Владивосток.* Посмотрите на изображение современного города, его герб и на карту. Что можно сказать об этом городе?

Город – морской порт, стоит на берегу Тихого океана. Это удобное место для стоянки судов. На краю берега люди строили маяки. Для русских моряков, основавших Владивосток, маяк был первым, кто встречал их и провожал. Главной исторической достопримечательностью города является **Владивостокская крепость**, которая была построена в начале 20 века. Владивостокская крепость – это комплекс оборонительных сооружений. Сегодня она является музеем.

Вантовые мосты, Уссурийский тигр на гербе, как символ силы и мудрости – это все о Владивостоке. Самая главная ценность этого города – природа, с потрясающими видами скалистых берегов и мощного океана. Летом это место прекрасно подходит для купания.





# ВЛАДИВОСТОК

Город воин-  
ской славы

Административный центр  
Приморского края


Год основания:  
1860 г.

Население:  
> 630 000



## АМУРСКИЙ (УССУРИЙСКИЙ) ТИГР

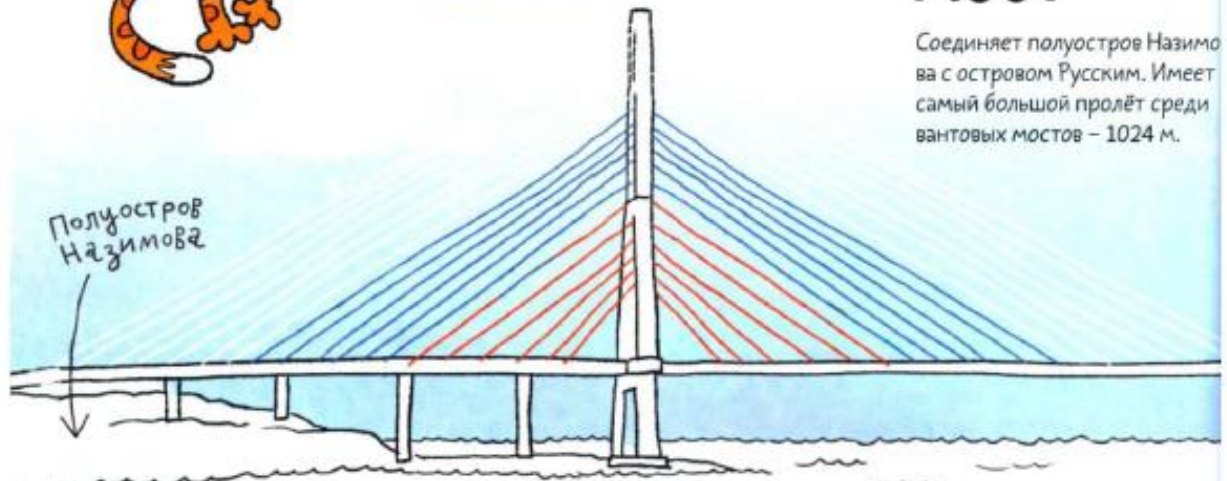
Самая большая и редкая  
кошка на Земле. Один из  
символов Владивостока.



Этой мой дальний  
родственник! Давай  
нарисуем ему полоски.

## РУССКИЙ МОСТ

Соединяет полуостров Назимо  
ва с островом Русским. Имеет  
самый большой пролёт среди  
вантовых мостов – 1024 м.



Вот и подошло к концу наше путешествие.  
Давайте вспомним, что мы сегодня узнали.



**Викторина:**

1. Какой город находится на берегу Тихого океана? (Владивосток)
2. В каком городе проводились в 2014 году XXII Олимпийские зимние игры? (Сочи)
3. Этот город находится на границе Европы и Азии? (Екатеринбург)
4. Как называется столица России? (Москва)
5. В этом городе находится научный центр? (Новосибирск)
6. Какие города твоей страны представляются тебе самыми важными, расскажи нам о них письменно.
7. Какие города твоей страны могли бы стать побратимами Российских городов, изученных нами. Подбери к каждому, побратима, объясни свой выбор.

***Страница из тетради ученика***

**Столица /Москва/ -главный город России**

1. **Кремль** — самая старая часть города.
2. **Красная площадь** – центральная площадь столицы.
3. **Храм Василия Блаженного** –Собор
4. **Большой театр**
5. **Московское метро**
6. **Третьяковская галерея**
7. **ВДНХ** – выставочный комплекс
8. **Храм Христа Спасителя**
9. **Москва** –река
10. **Университет имени М.Ломоносова**

**Город** — крупный населённый пункт. Имеет развитый комплекс хозяйства и экономики. Является скоплением архитектурных и инженерных сооружений, обеспечивающих жизнедеятельность населения и гостей.

**Сочи** – курорт на Черном море, в 2014 году принимавший Зимние олимпийские игры.

**Екатеринбург** – город на границе между Европой и Азией, центр тяжелой промышленности России, драгоценных камней и руды.

**Новосибирск** – третий по численности город России, славится своей наукой.

**Владивосток** – город на берегу Тихого океана. Его основали русские моряки и он является одним из важнейших рубежей России на Дальнем Востоке.

**Герб** –символ государства, города, семьи.

***Спасибо. Мы рады познакомить Вас с новыми интересными местами, которые есть в России!***