



ОЗЕРА.БОЛОТА. ПОДЗЕМНЫЕ ВОДЫ



**1.Самое большое по площади озеро
России и мира?**

БАЙКАЛ

ОНЕЖСКОЕ

КАСПИЙСКОЕ




2. Типы озерных котловин

Вулканические

Глубокие

Бесточные



3. Самые большие площади занимают болота на территории

Дальнего Востока

Западной Сибири

**Северных регионов
России**



4. Наибольшей уникальностью и разнообразием характеризуется органический мир озера ...

Каспийского

Байкал

Ладожского



5. Как называется горючее полезное ископаемое, образованное из остатков растений, подвергшихся неполному разложению в условиях болот?

болотный газ

нефть

торф



6. Один из старейших источников соли в России?

озеро Баскунчак

Озеро Эльтон

Каспийское море



7. Как называются подземные воды, в которых растворены различные соли, вещества и газы?

артезианские

минеральные

родниковые

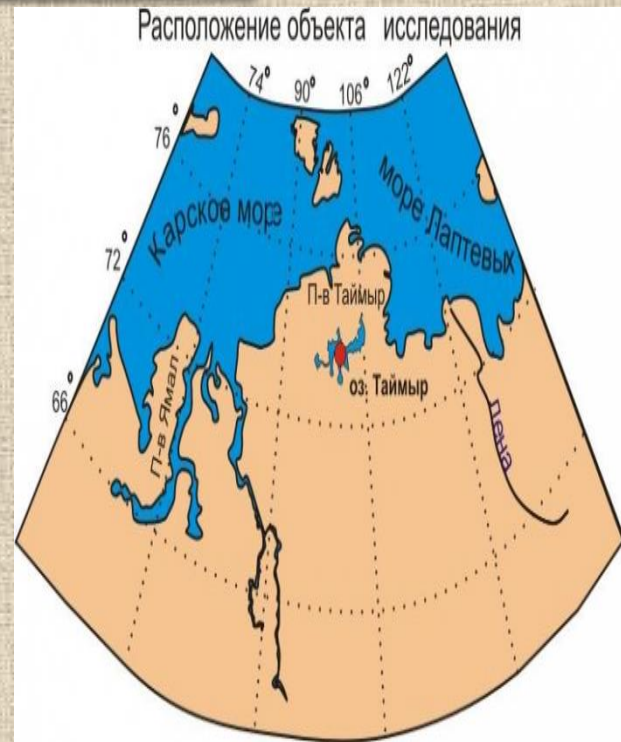


8. Это озеро лежит за полярным кругом, в царстве холода и вечной мерзлоты, на одноименном полуострове. Оно неглубокое, ледникового происхождения. Здесь много птиц, рыб и даже водится великан Арктики- овцебык.

Валдайское

Ханка

Таймыр

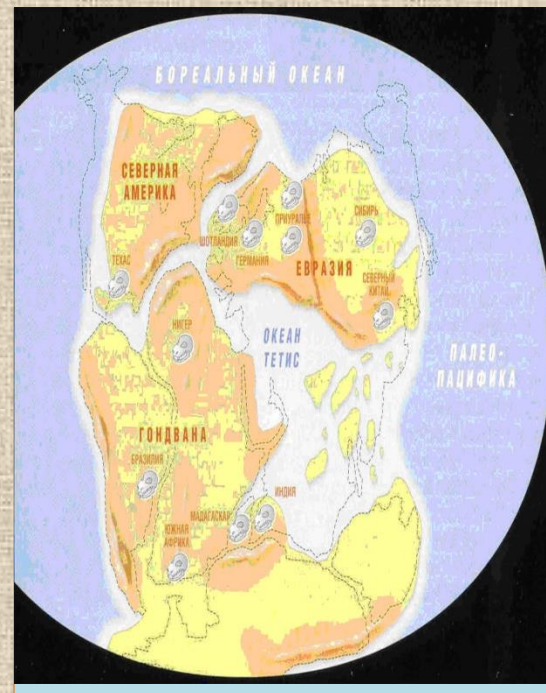


9. Котловина самого большого по площади озера мира имеет происхождение:

Остаточное

Тектоническое

Запрудное

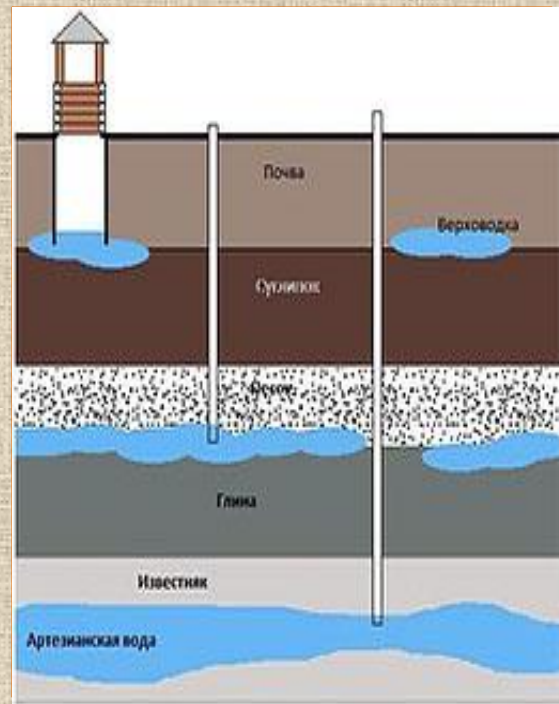


10. Какой слой горных пород плохо пропускает воду?

Слой песка

Слой глины

Слой почвы



11. Это самое крупное озеро в Европе. В годы Великой Отечественной войны по его льду проходила Дорога жизни...

Ладожское

Онежское

Телецкое



ИСТОЧНИКИ

- Стрелка http://static4.depositphotos.com/1000335/354/i/170/depositphotos_3543165-Arrow-right-icon-blue-isolated.jpg
- Смайлики http://itd0.mycdn.me/image?id=849853713425&t=20&plc=WEB&tkn=*q831-pzs1XpXypRHCGv2nZgUJVs
- Знак вопроса http://www.thestival.gr/media/k2/items/cache/27c6cdf5402bf0d45481008cbdb61e8a_XL.jpg

